▶ von Westen

nach Osten ▶

BW398b

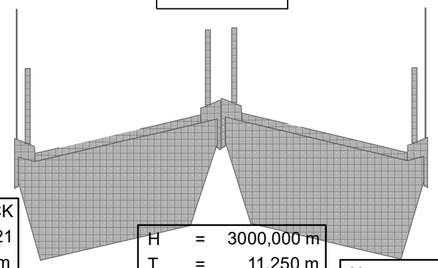

H =	KNICK
km	0+000,000
h TS =	309,730 m

H =	KNICK
km	0+010,621
h TS =	309,284 m

H =	KNICK
km	0+011,121
h TS =	309,284 m

H =	3000,000 m
T =	11,250 m
f =	0,021 m
km	0+041,666
h TS =	309,360 m

H =	KNICK
km	0+059,134
h TS =	309,535 m

H =	KNICK
km	0+059,634
h TS =	309,535 m

H =	KNICK
km	0+070,000
h TS =	310,105 m

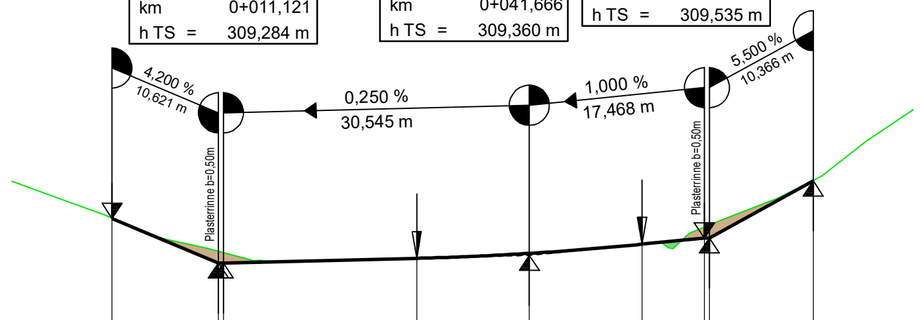

308,00

Station	Gradientenhöhe	Geländehöhe
-10,000		310,10
-5,000		309,92
0,000	309,730	309,73
5,000	309,520	309,53
10,000	309,310	309,42
10,621	309,284	
11,121	309,284	
15,000	309,293	309,31
20,000	309,306	309,31
25,000	309,318	309,32
30,000	309,331	309,33
30,416	309,332	
35,000	309,347	309,35
40,000	309,371	309,37
41,666	309,381	
45,000	309,404	309,40
50,000	309,445	309,44
52,916	309,472	
55,000	309,493	309,48
59,134	309,535	
59,634	309,535	
60,000	309,555	309,68
65,000	309,830	309,87
70,000	310,105	310,11
75,000		310,48
80,000		310,82

0+000

Krümmung

Maßstab 100/R [cm]

Rechtskurve
Linkskurve

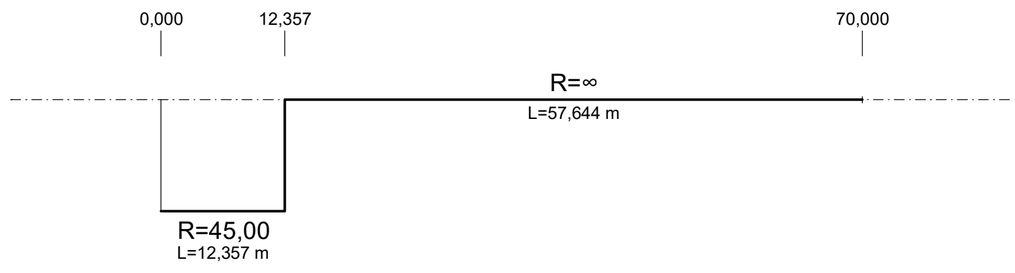

Querneigung

Maßstab: 10,00 % / cm [cm]

linker Fahrbahnrand
rechter Fahrbahnrand

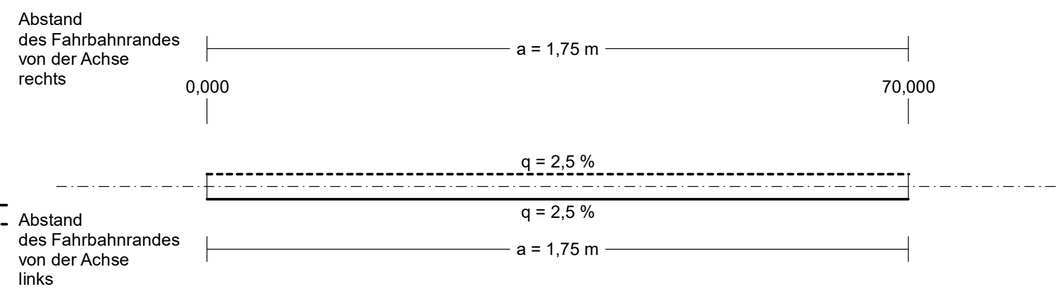

Zeichenerklärung

Gradientenhochpunkt

Gradiententiefpunkt

Ausrundungsbeginn Kuppe /
Ausrundungsende Wanne

Damm

Einschnitt

H=20000 m
-2,0%
432,50 m
1,8%
789,22 m

Neigungsbrechpunkt mit Angabe von Ausrundungshalbmesser, Längsneigung und Abstand zum nächsten Neigungsbrechpunkt

Die Autobahn
Niederlassung Nordbayern
Außenstelle Fürth
Nürnberger Straße 18, 90762 Fürth

bearbeitet:		
gezeichnet:		
geprüft:		
Projekt-Nr.:		
Bezeichnung:		
Datei:		

Nr.	Art der Änderung	Datum	Zeichen

Lagesystem	DHDN/GK - (EPSG 31468)	Stand Kataster	Juni 2021
Höhensystem	DHHN16(NHN) - (EPSG 7837)	Bestandsvermessung	2024

AUSSCHREIBUNG

A2-3

Die Autobahn GmbH des Bundes

Straße / Abschnitt.-Nr. / Station: A3 / 740 / 0,167 bis 760 / 2,371

PROJIS-Nr.:

Unterlage / Blatt-Nr.: HP / 40

Höhenplan BW398b
Unterführung Hammerweg
Achse 40

Maßstab: 1:500/50

BAB A3, Lärmsanierung Schwaig
AS Nbg./ Behringersdorf - AS Nbg./Mögeldorf - AK Nürnberg
Betr.-km 398+213 bis 400+182

Aufgestellt:
Niederlassung Nordbayern
Außenstelle Fürth
GB FA11-Streckenplanung West

.....

card_1